An underwater photograph of a coral reef. The water is dark blue with light filtering through from above, creating a shimmering effect. The foreground is dominated by various types of coral, including branching brown corals and large, rounded, textured corals. Small fish are visible swimming in the water.

Ålands organiserade fiskeguider r.f.

Presentation 10.11.2022

Bakgrund

-Ålands organiserade fiskeguidar r.f. bildades år 2019

- 9 medlemmar
- Föreningens syfte, utveckla fisketurismnäringen.
- Föreningens mål, ett hållbart fiske med starka fiskbestånd som ger underlag för entreprenörskap och hållbar ekonomi i företagen.
- Verksamhet, höja guidernas standard, kompetens, säkerhet, marknadsföring

Föreningens medlemmar

Alandfishing -Thomas Strandvik. Företagare/ entrepenör

Donningfishing -Hasse Donning. Lärare, fiskeguide

Fiskelyckan – Bo-Erik Westberg. Turistföretagare, stuguthyrning, fiskeguide, båtturer

JD Fiskecharter – Jolly Dahlblom. Egenföretagare, fiskeguide

Lägerelden –Roger Nordlund. Politiker, fiskeguide och stuguthyrning

MaPa Fishingteam Ab – Patrik Lehtonen. Fiskeguide heltid

Norrö Ab – Peter Selander. Turistföretagare, fiskecampinnehavare, fiskeguide

Perchland – David Ståhlman. VA-utredare, fiskeguide

Rundbergs stugor –Uffe Rundberg. Turistföretagare, stuguthyrare, fiskeguide

Projekt Rastplatser i skärgården

Mål: Fem allmänna rastplatser i skärgården

Syfte: Tillgängliggöra skärgården för allmänheten och fisketurister, gynna fiske- och naturupplevelser

Tidsplan: juni 2020- mars 2023

Budget: 60 000 €

Ideella arbetstimmar: 800+ h

Projektsida:


<https://leader.ax/rastplatser-i-skargarden/>


Platskarta:

<https://www.google.com/maps/d/u/5/edit?mid=1iGlej8YfMT3uEcPUCHx-Hj58QvKYn-nw&usp=sharing>

TALKOARBETE









N 60°12.610'
Ö 020°14.366'

Distans

32.4 km

Bäring

085°t

Temp.1 °C

10.1

N 60°11.178'
Ö 019°39.317'

Tid

08:24

Fart knop

0.0

VLT V

12.4

50m

FÄSTNING

BASTUUDDEN

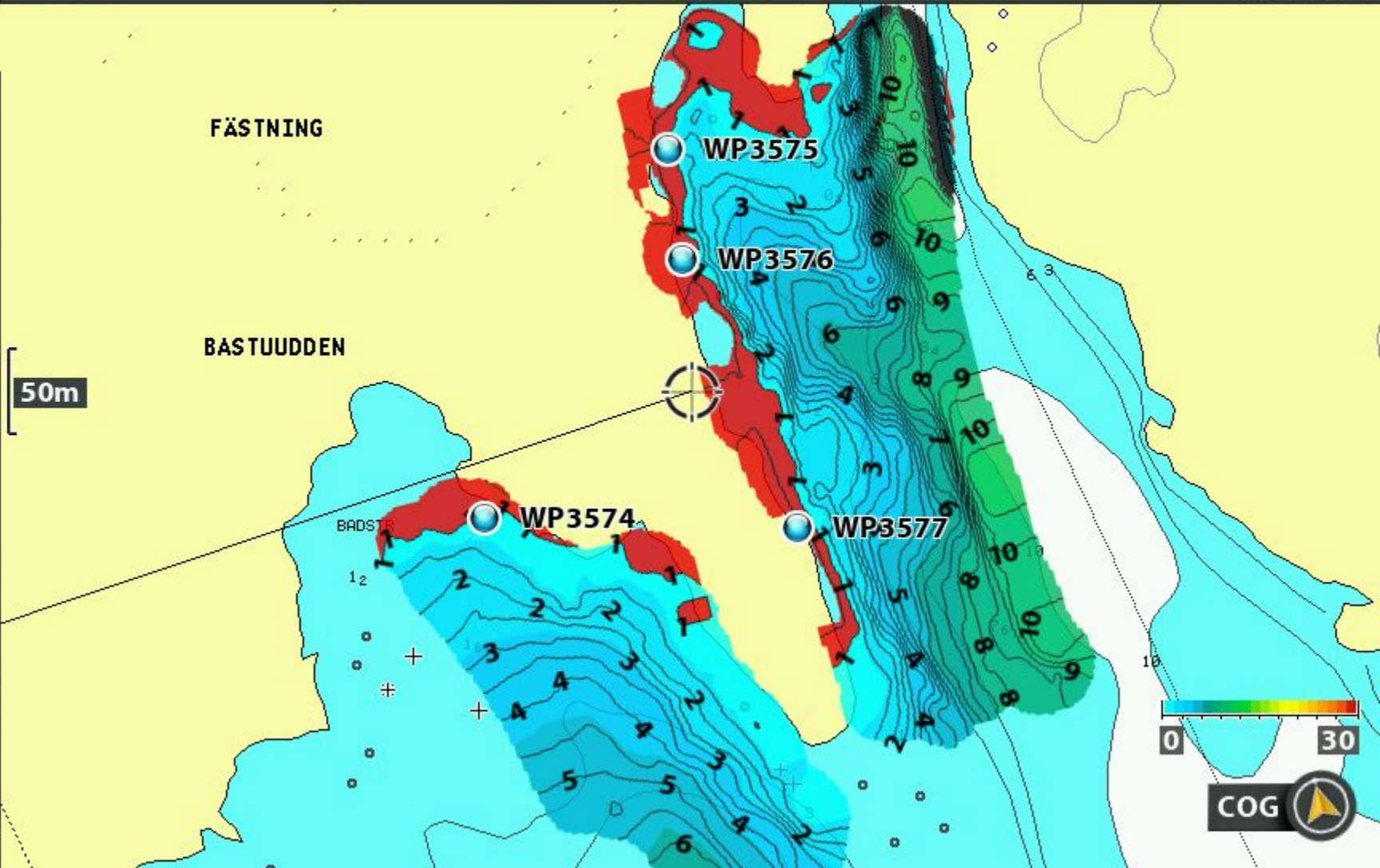
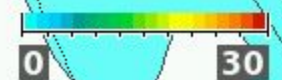
BADST


WP3575

WP3576

WP3574

WP3577



















7. RANKGÅRDEN

Markägare: Jomala kommun

Installationer: Förtöjningsbojar




2. KUNGSHOLM

Markägare: Fastighetsverket

Installationer: Förtöjningsbojar, brokista, stockbänk, grillstad, informationsskylt







3. SALTHOLMEN

Markägare: Mariehamns Stad

Installationer: 2 st förtöjningsbojar, betongflytbrygga, brofäste, 3 st stockbord, 2 st grillstäder, informationsskylt (underhåll utedass)













4. NOTVIKEN [Skråbjörkö]

Markägare: Norrö Ab

Installationer: 2 st förtöjningsbojar, betongflytbrygga, brofäste, stockbord, grillstad, informationsskylt







S. BOMARSUND

Markägare: Fastighetsverket

Installationer: betongflytbrygga, brofäste, stockbord, grillstad, informationsskylt



20:15



Instagram



tomtoornqvist



Gillas av thomas_erikss0n och 9 andra

tomtoornqvist Paus på Saltholm 😎



Lägg till en kommentar...




för 5 timmar sedan



dehaas_alexandra







Lärdomar

Få deltagare, lång projektperiod

Tydlig ansvarsfördelning viktig

Ha en (avlönad) projektledare i större Leaderprojekt

Avlägsna byggplatser skapar merarbete

Verktogsintensivt projekt

Underskatta inte behovet byggkunskaper

Var beredd på utmaningar, Corona ställde till det

Svårt att samla talkokraft. (Men talko är roligt!)

En god erfarenhet att driva Leaderprojekt ur projektägares synvinkel

Stor tack till

Lokalkraft Leader Åland

Ålands landskapsregering

Alla talkoarbetare

Alla markägare: Fastighetsverket, Mariehamns Stad, Jomala kommun, Norrö Ab

Folkhälsan -Jocke Svensson

Hammarudda såg

mfl.

Tack för uppmärksamheten!

David Ståhlman

Ordförande

Ålands organiserade fiskeguider r.f.

fiskeguiderna@gmail.com

+3584570329964

<https://fishingguide.ax/>

